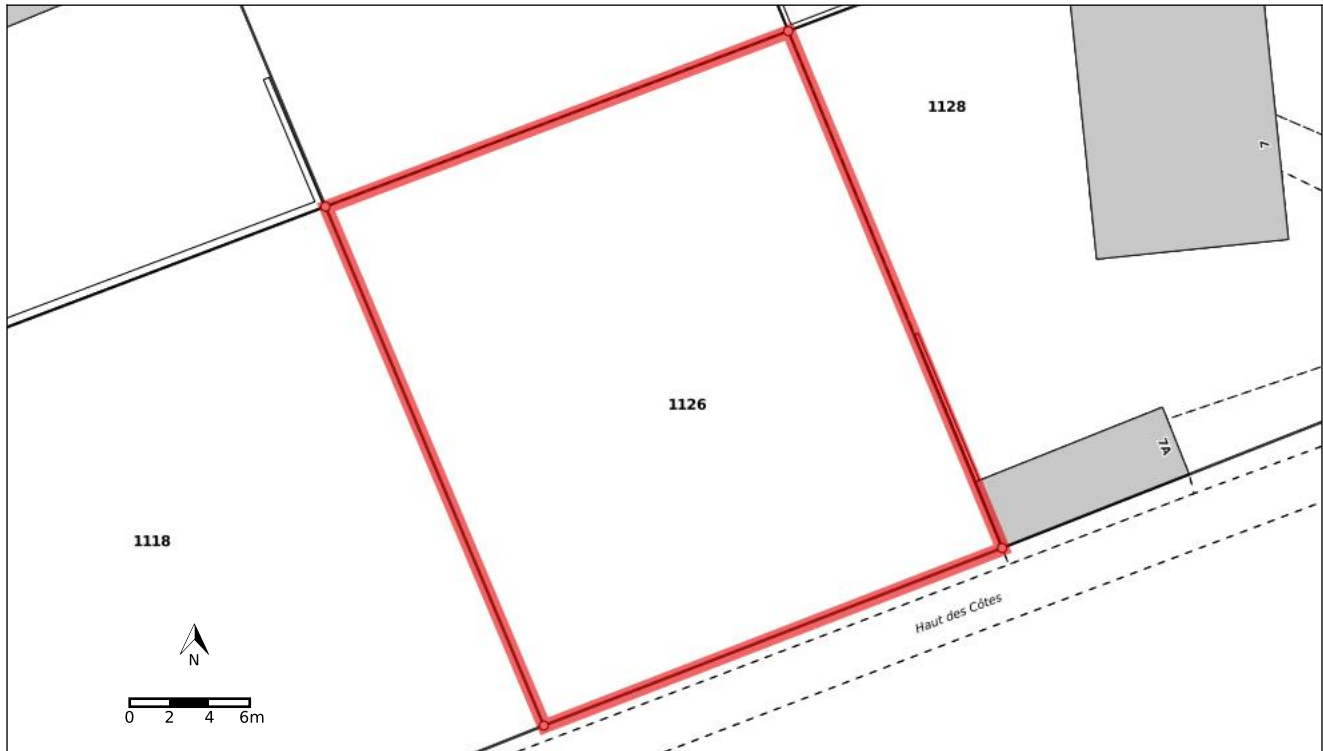


Extrait du cadastre des restrictions de droit public à la propriété foncière (cadastre RDPPF), comportant des informations réduites



| | |
|-----------------------|--------------------|
| Immeuble no. | 1126 |
| No. EGRID | CH167844062638 |
| Commune (No. OFS) | Saulcy (6722) |
| Cadastre | Saulcy |
| Surface de l'immeuble | 705 m ² |

| | |
|-----------------------------------|---|
| Identifiant de l'extrait | e951eb6c-201f-4266-b262-3b26e885f748 |
| Date de création | 25.01.2022 |
| Organisme responsable du cadastre | Section du cadastre et de la géoinformation Rue des Moulins 2 2800 Delémont |

Certification

Référence vers les dispositions légales cantonales concernant la certification,
<https://rsju.jura.ch/fr/viewdocument.html?idn=20037&id=38410#>
(Tampon)

(Date)

(Signature)

Sommaire des thèmes RDPPF

Restrictions de droit public à la propriété foncière qui touchent l'immeuble 1126 de Saulcy, Saulcy

Page

- | | |
|---|--|
| 3 | Plans d'affectation (cantonaux/communaux) |
| 4 | Degré de sensibilité au bruit (dans les zones d'affectation) |

Restrictions de droit public à la propriété foncière qui ne touchent pas l'immeuble

Zones réservées
Zones réservées des routes nationales
Alignements des installations ferroviaires
Zones réservées des installations ferroviaires
Zones réservées des installations aéroportuaires
Alignements des installations aéroportuaires
Plan de la zone de sécurité
Cadastre des sites pollués
Cadastre des sites pollués - domaine des aérodromes civils
Cadastre des sites pollués - domaine des transports publics
Zones de protection des eaux souterraines
Périmètres de protection des eaux souterraines
Limites forestières statiques
Distances par rapport à la forêt

Restrictions de droit public à la propriété foncière pour lesquelles aucune donnée n'est disponible

Alignements des routes nationales
Cadastre des sites pollués - domaine militaire
Inventaires des sites archéologiques et paléontologiques

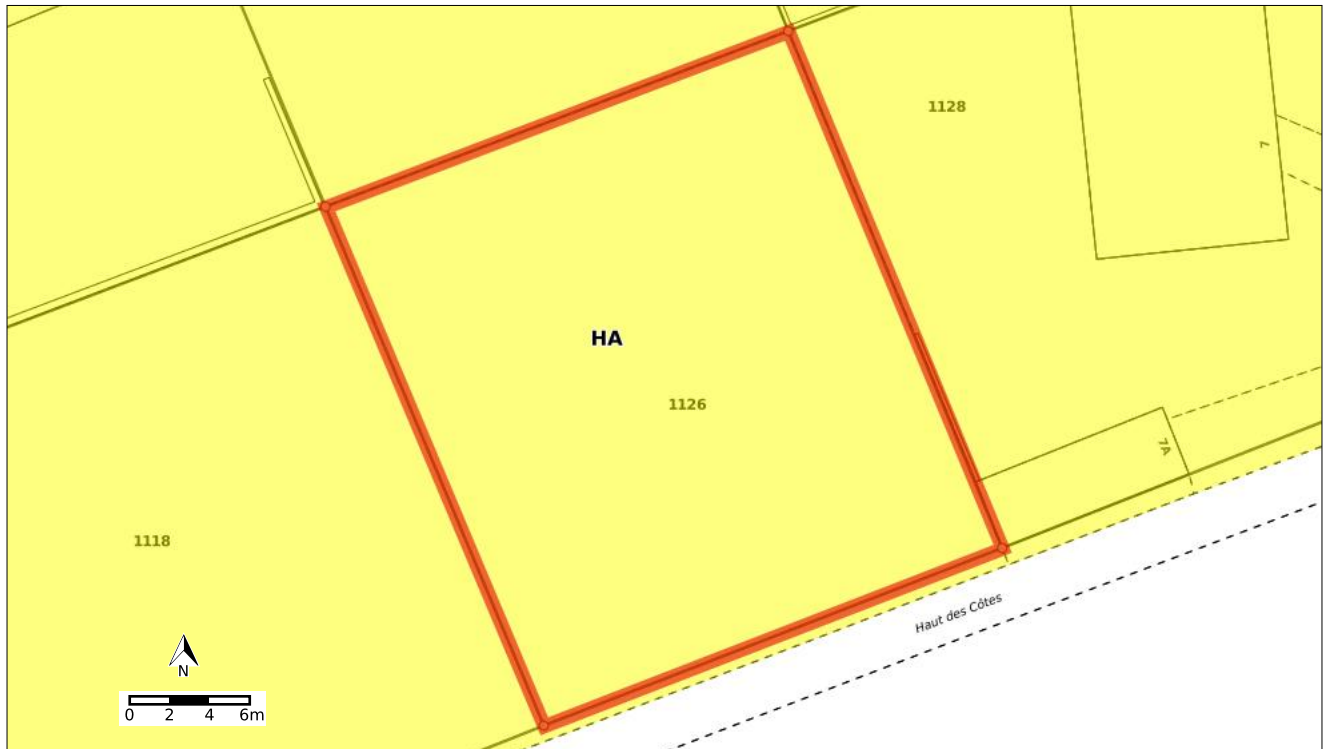
Informations générales



Le contenu du cadastre RDPPF est supposé connu. Le canton du Jura n'engage pas sa responsabilité sur l'exactitude ou la fiabilité des documents législatifs dans leur version électronique. L'extrait a un caractère informatif et ne crée aucun droit ou obligation. Les documents juridiquement contraignants sont ceux qui ont été légalement adoptés ou publiés. La certification d'un extrait confirme la concordance de cet extrait avec le cadastre RDPPF à la date d'établissement dudit extrait.

Données de base

Données de la mensuration officielle, état actuel 25.01.2022

Plans d'affectation (cantonaux/communaux)



| | Type | Part | Part en % |
|--|---|--------------------|-----------|
| Légende |  Zone d'habitation - HA | 705 m ² | 100.0% |
| Autre légende (visible dans le cadre) |  Zone de transport - ZT | | |
| Légende thématique complète | https://geo.jura.ch/crdppf/proj/public/legend/R073_topiclegend.pdf | | |

Dispositions juridiques

Règlement communal sur les constructions - Saulcy, 6722_RCC

https://geo.jura.ch/doc/RCC/6722_RCC_Saulcy.pdf

Bases légales

Loi fédérale sur l'aménagement du territoire, RS 700

https://www.fedlex.admin.ch/eli/cc/1979/1573_1573_1573/fr

Loi sur les constructions et l'aménagement du territoire, RSJU 701.1

[https://rsju.jura.ch/scripts/modules/PDFViewer/viewer/viewer.html?EnableDownload=1&file=%2Ffr%2Fviewdocument.html%3Fidn%3D20124%26id%3D36917%26v%3D12%26Download%3D1%26Fn%3D701.1_01.02.2021.pdf&FileTitle=701.1%20-%20Loi%20sur%20les%20constructions%20et%20l%E2%80%99am%C3%A9nagement%20du%20territoire%20\(LCAT\)](https://rsju.jura.ch/scripts/modules/PDFViewer/viewer/viewer.html?EnableDownload=1&file=%2Ffr%2Fviewdocument.html%3Fidn%3D20124%26id%3D36917%26v%3D12%26Download%3D1%26Fn%3D701.1_01.02.2021.pdf&FileTitle=701.1%20-%20Loi%20sur%20les%20constructions%20et%20l%E2%80%99am%C3%A9nagement%20du%20territoire%20(LCAT))

Ordonnance sur les constructions et l'aménagement du territoire, RSJU 701.11

https://rsju.jura.ch/scripts/modules/PDFViewer/viewer/viewer.html?EnableDownload=1&file=%2Ffr%2Fviewdocument.html%3Fidn%3D20124%26id%3D38782%26v%3D3%26Download%3D1%26Fn%3D701.11_01.03.2021.pdf&FileTitle=701.11%20-%20Ordonnance%20sur%20les%20constructions%20et%20l%E2%80%99am%C3%A9nagement%20du%20territoire

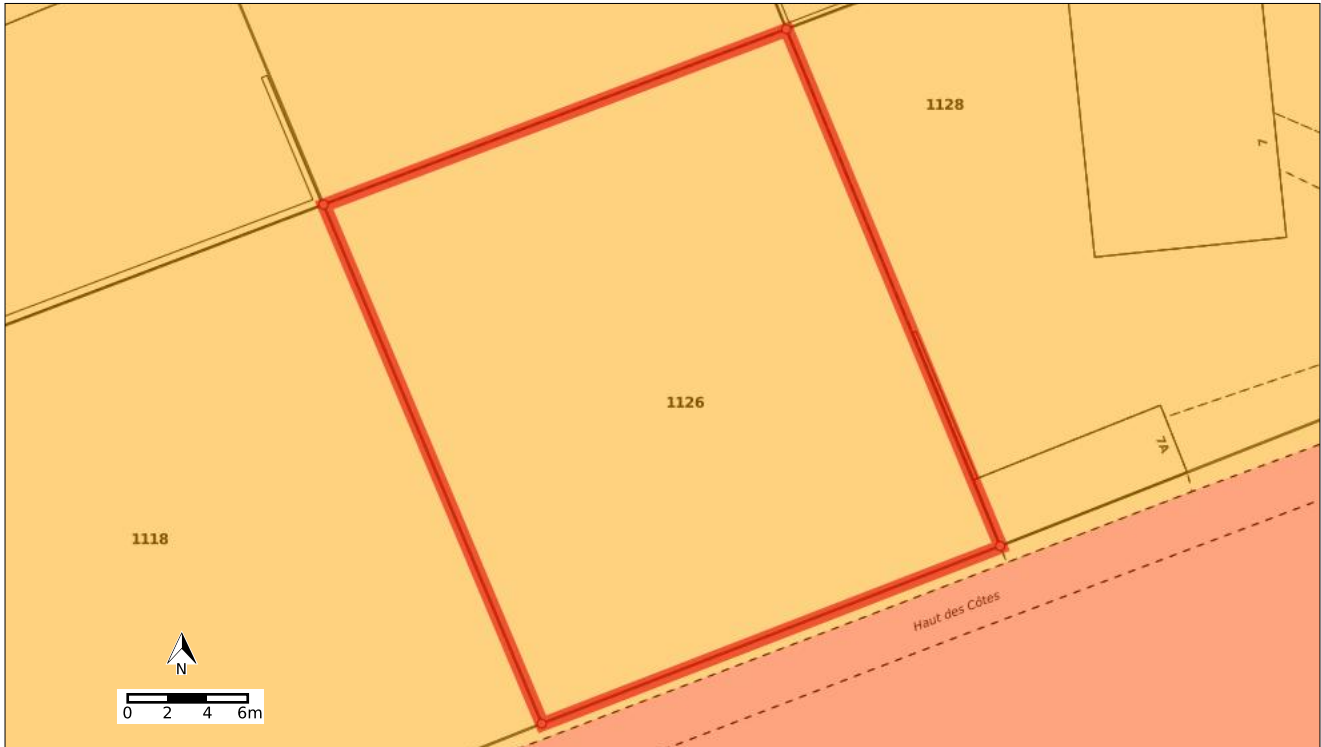
Informations et renvois supplémentaires



Service compétent

Service du développement territorial (SDT)

<https://www.jura.ch/fr/Autorites/Administration/DEN/SDT.html>

Degré de sensibilité au bruit (dans les zones d'affectation)



| | Type | Part | Part en % |
|--|---|--------------------|-----------|
| Légende |  Degré de sensibilité au bruit II | 705 m ² | 100.0% |
| Autre légende (visible dans le cadre) |  Degré de sensibilité au bruit III | | |
| Légende thématique complète | https://geo.jura.ch/crdppf/ogcproxy?SINGLE TILE=true&TRANSPARENT=true&SERVICE=WMS&VERSION=1.1.1&REQUEST=GetLegendGraphic&EXCEPTIONS=application%2Fvnd.ogc.se_xml&LAYER=r14_5_sens_bruit&FORMAT=image%2Fpng&LEGEND_OPTIONS=forceLabels%3Aon&WIDTH=200&HEIGHT=100&SCALE=283463.999999999994 | | |

| | |
|--|--|
| Dispositions juridiques | Règlement communal sur les constructions - Saulcy, 6722_RCC https://geo.jura.ch/doc/RCC/6722_RCC_Saulcy.pdf |
| Bases légales | Ordonnance sur la protection contre le bruit (OPB), RS 814.41 https://www.fedlex.admin.ch/eli/cc/1987/338_338_338/fr Ordonnance portant application de la loi fédérale du 7 octobre 1983 sur la protection de l'environnement, RSJU 814.01 https://rsju.jura.ch/scripts/modules/PDFViewer/viewer/viewer.html?EnableDownload=1&file=%2Ffr%2Fviewdocument.html%3Ffidn%3D20150%26id%3D26579%26v%3D2%26Download%3D1%26Fn%3D814.01_01.03.1990.pdf |
| Informations et renvois supplémentaires | |
| Service compétent | Service du développement territorial (SDT) https://www.jura.ch/fr/Autorites/Administration/DEN/SDT.html |

Abréviations

Cadastre RDPPF: Cadastre des restrictions de droit public à la propriété foncière

DEN: Département de l'environnement

E-GRID: Identificateur fédéral des immeubles

LA: Loi fédérale du 21 décembre 1948 sur l'aviation (RS 748.0)

LAT: Loi fédérale du 22 juin 1979 sur l'aménagement du territoire (Loi sur l'aménagement du territoire) (RS 700)

LCdF: Loi fédérale du 20 décembre 1957 sur les chemins de fer (RS 742.101)

LEaux: Loi fédérale du 24 janvier 1991 sur la protection des eaux (RS 814.20)

LFo: Loi fédérale du 4 octobre 1991 sur les forêts (Loi sur les forêts) (RS 921.0)

LPE: Loi fédérale du 7 octobre 1983 sur la protection de l'environnement (Loi sur la protection de l'environnement) (RS 814.01)

LRN: Loi fédérale du 8 mars 1960 sur les routes nationales (RS 725.11)

N° OFS: Numéro officiel de la commune issu du répertoire officiel des communes

OCRDP: Ordonnance du 2 septembre 2009 sur le cadastre des restrictions de droit public à la propriété foncière (RS 510.622.4)

OEaux: Ordonnance du 28 octobre 1998 sur la protection des eaux (RS 814.201)

OFo: Ordonnance du 30 novembre 1992 sur les forêts (RS 921.01)

OPB: Ordonnance du 15 décembre 1986 sur la protection contre le bruit (RS 814.41)

ORN: Ordonnance du 7 novembre 2007 sur les routes nationales (RS 725.111)

OSIA: Ordonnance du 23 novembre 1994 sur l'infrastructure aéronautique (RS 748.131.1)

OSites: Ordonnance du 26 août 1998 sur l'assainissement des sites pollués (Ordonnance sur les sites contaminés) (RS 814.680)

RDPPF: Restriction de droit public à la propriété foncière

SCG: Section du Cadastre et de la Géoinformation

SIT-Jura: Système d'Information du Territoire Jurassien
